

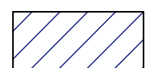


Kuvioiden rajaukset suuntaa antavia

-  ruoppausalue
-  viitasammakoita
-  jättisukeltaja

Tunn. Muutos Muuttaja Päiväys

Koordinaattijärjestelmä: ETRS-GK25 © Tuusulan kunta, kartta- ja paikkatieto/ 2018
 Korkeusjärjestelmä: N2000

Kylä KIRKONKYLÄ 405	Tontti/R:nro	Alustava nähtävillä olo Tekn. ltk hyv.	§
Rakennustoimenpide RUOPPAUS		Virallinen nähtävillä olo Tekn. ltk hyv.	§

Rakennuskohteen nimi ja osoite TUUSKODON YMPÄRISTÖN RUOPPAUS	Piirustuslaji VIHERSUUNNITELMA		
	Piirustuksen sisältö ASEMAPIIRUSTUS	Mittakaavat 1:2500	



Pvm 17.6.2019	Piirt. APa	Suunn.	Tark.	Suunnittelija/Koulutus	Piir.nro
------------------	---------------	--------	-------	------------------------	----------